



# Planifications dans les cantons

Vue d'ensemble et approches recommandées

Pour le compte de




Schweizerische Eidgenossenschaft  
**Bundesamt für Strassen ASTRA**



# Situation initiale





**Organisation**



**Infrastructure**



**Information**





# Tourisme vs. loisirs de proximité

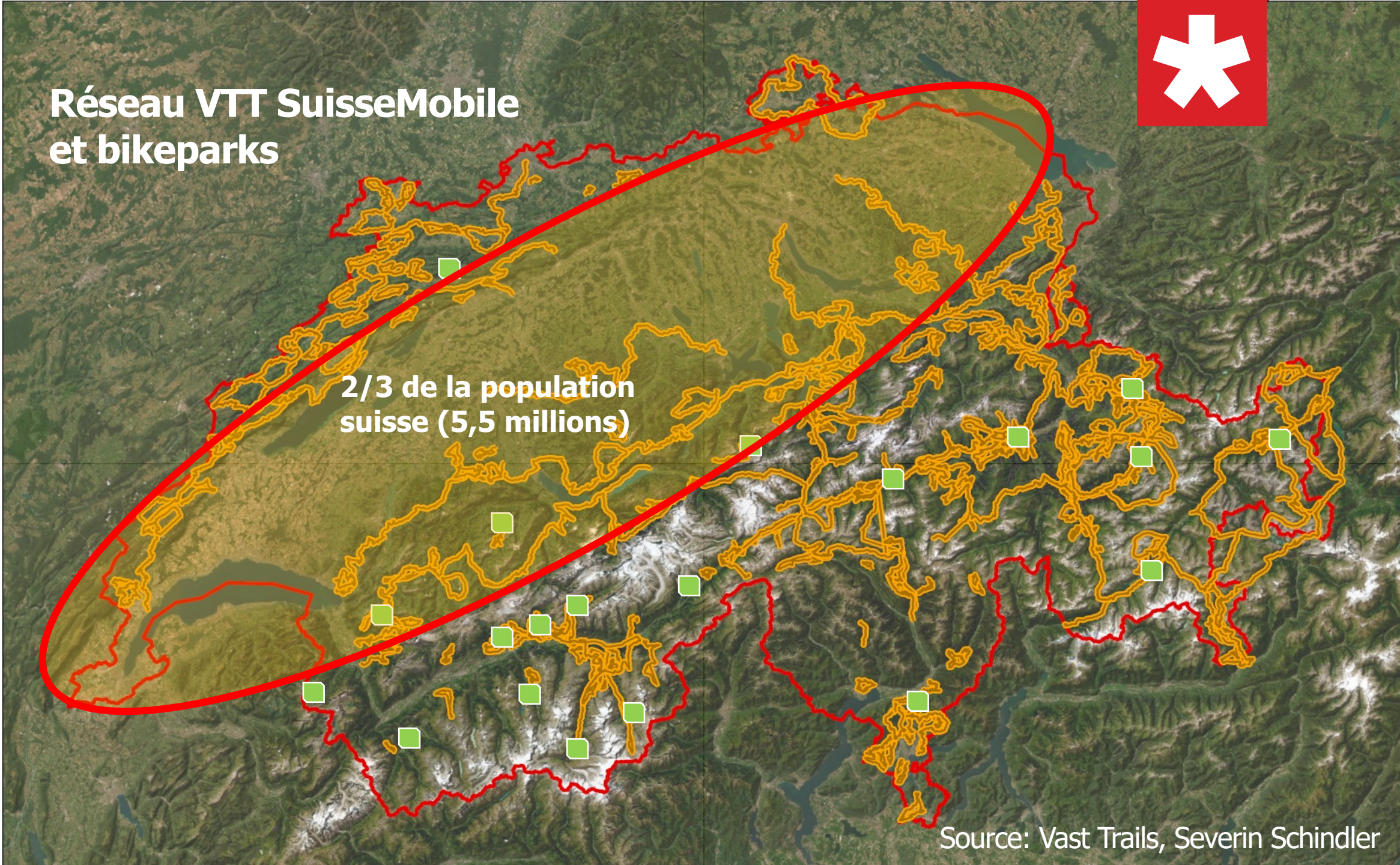
Actualités et vue d'ensemble

# Réseau VTT SuisseMobile et bikeparks



2/3 de la population  
suisse (5,5 millions)

Source: Vast Trails, Severin Schindler







# Concepts

Actualités et vue d'ensemble des cantons



**Aucune phase de concept à ce jour**

A yellow circle containing ten heraldic shields and flags. The shields include: a black scroll on a white background; a red ribbon on a white background; a black bear on a yellow background; a black bear on a red background; a black bear on a white background with the letters 'VR'; a black eagle on a red background with a gold key; a shield with the text 'LIBERTÉ ET PATRIE' on a green background; a red and white horizontal striped shield; a shield with blue and white wavy lines and three white stars; and a red and blue horizontal striped shield with a gold crown.

**Phase de concept achevée ou en cours**

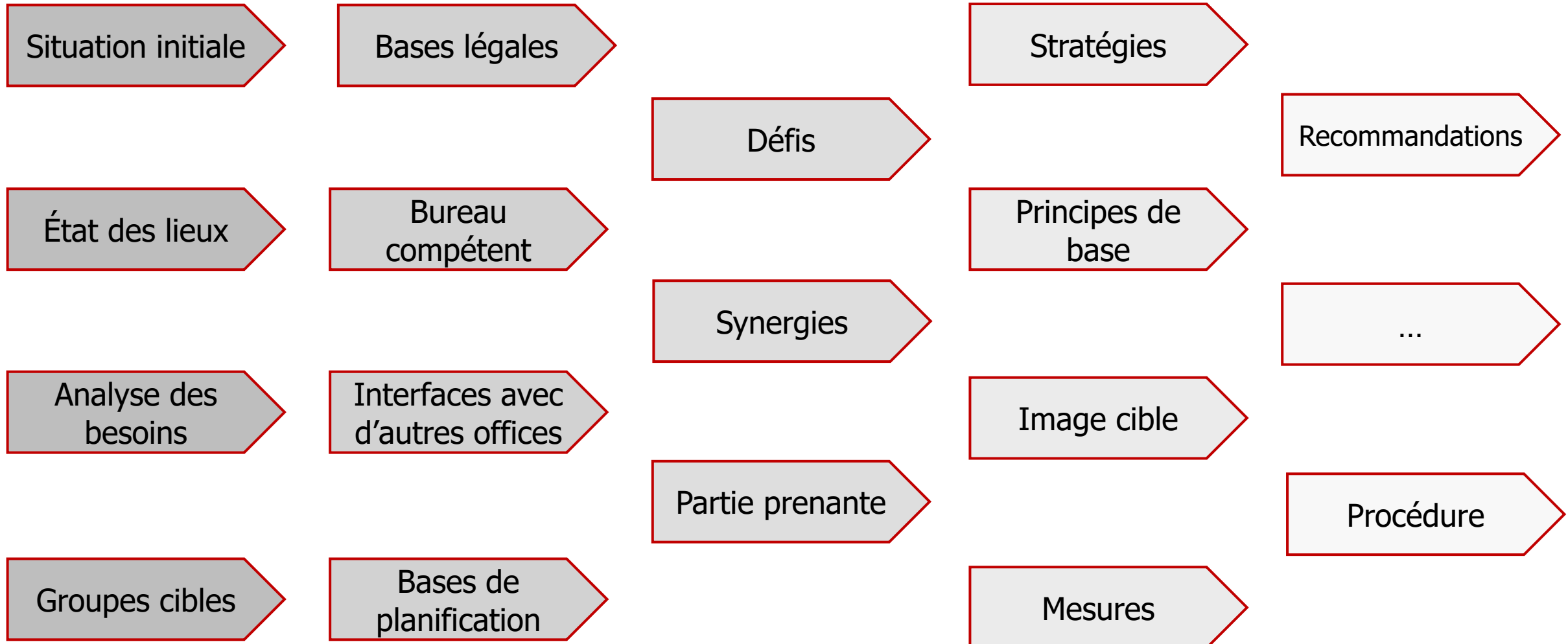
A red circle containing fifteen heraldic shields and flags. The shields include: a red and white striped shield with a red scroll; a shield with a gold lion on a green background; a green shield with a white cross; a shield with a blue and white vertical split; a red shield with a white cross; a shield with a blue and white diagonal split; a black bear on a white background; a black and white horizontal striped shield; a shield with a black figure holding a staff on a red background; a shield with a gold key on a red background; a shield with a black bull's head on a yellow background; a shield with a black and white cross; a shield with a red and white horizontal split and a gold key; a shield with a red and white horizontal split and a gold key; a shield with a red and blue vertical split; a shield with a red background and a grid of white stars; and a red and blue vertical striped shield.








# Contenus du concept





# Conditions légales préalables

Actualités et vue d'ensemble des cantons



**Loi sur les routes / Loi sur la mobilité**

**Loi sur les chemins pour piétons et les chemins de randonnée / Mobilité douce**

**Loi cantonale sur les voies cyclables**

**Pas de loi**



---

Règlement  
légal

Principes de base

---

Planification

---

Responsabilités incluant les  
compétences du bureau

---

Financement

---



# Bureaux VTT




Actualités et vue d'ensemble des cantons



## Responsabilités pas clairement définies



## Responsabilités définies ou en cours de clarification





# Missions du bureau

Coordination cantonale

Suivi du thème VTT  
(phase de concept et  
de mise en œuvre)

Conduire la procédure

Interlocuteur  
SuisseMobile

Principes de base  
cantonaux et outils sur  
le thème VTT

Accompagner les  
partenaires


**Il est essentiel que les ressources personnelles et financières soient suffisantes pour pouvoir assumer les missions de coordination**





# Planifications

Actualités et vue d'ensemble des cantons



Plan sectoriel vélo (VTT incl.) -> révision prévue



Le plan sectoriel vélo est complété par le thème VTT (d'ici fin 2025)



Réseau cyclable cantonal (prévu)



Planification du réseau VTT (prévue dès 2024)



Plan des chemins de VTT Uri (ajustement avec propriétaires de terrains en cours, suivi d'une participation publique)



Adaptation du plan directeur - Réseau cyclable cantonal pour les loisirs - Itinéraires de VTT (consultation en cours)



# Attentes au niveau du plan directeur

**Les procédures d'autorisation** doivent être régulées

**Peser les intérêts,** impliquer toutes les parties prenantes

Planifications régionales possibles

Master plans par les régions

...



# Projet

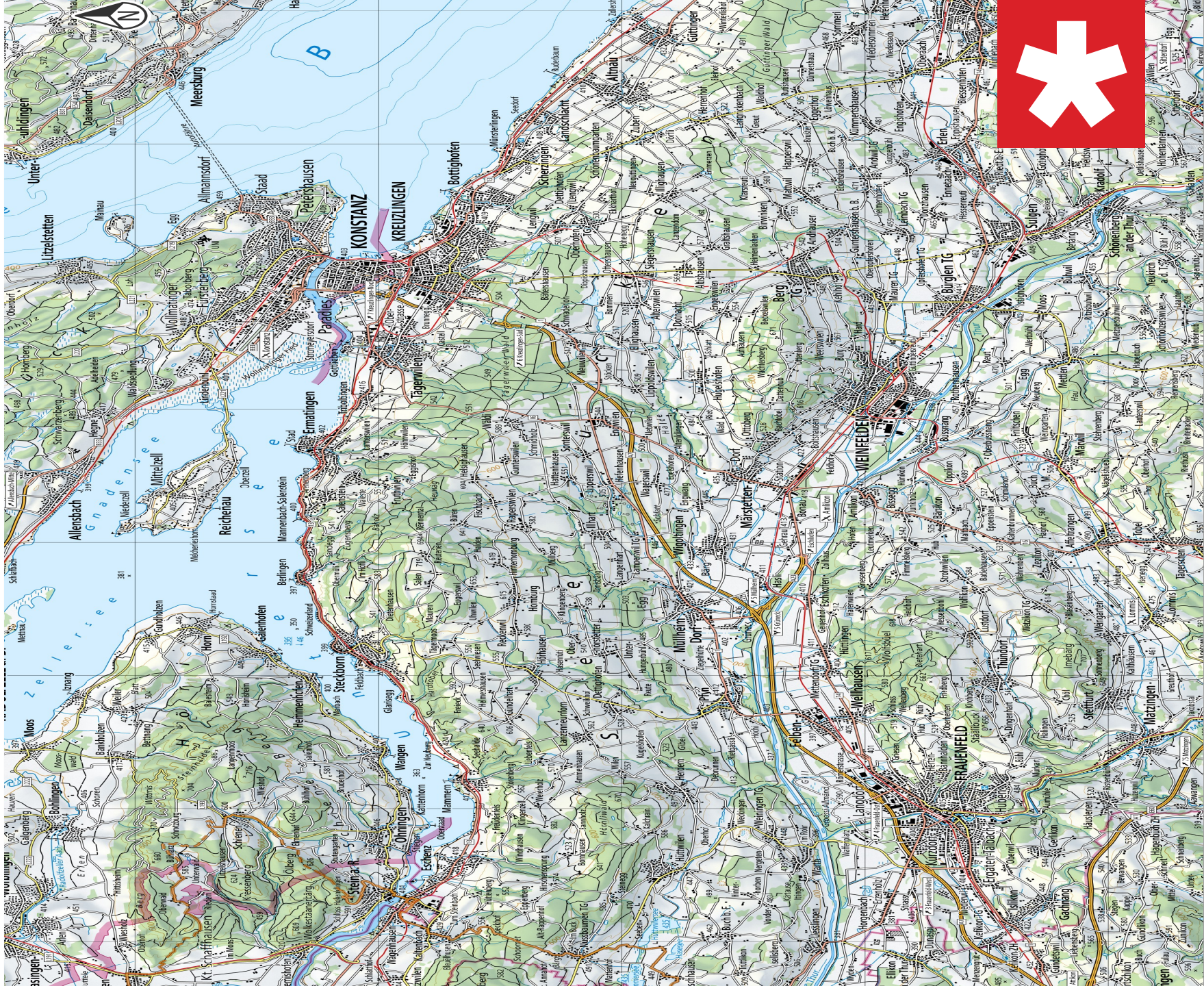
Actualités et vue d'ensemble des cantons



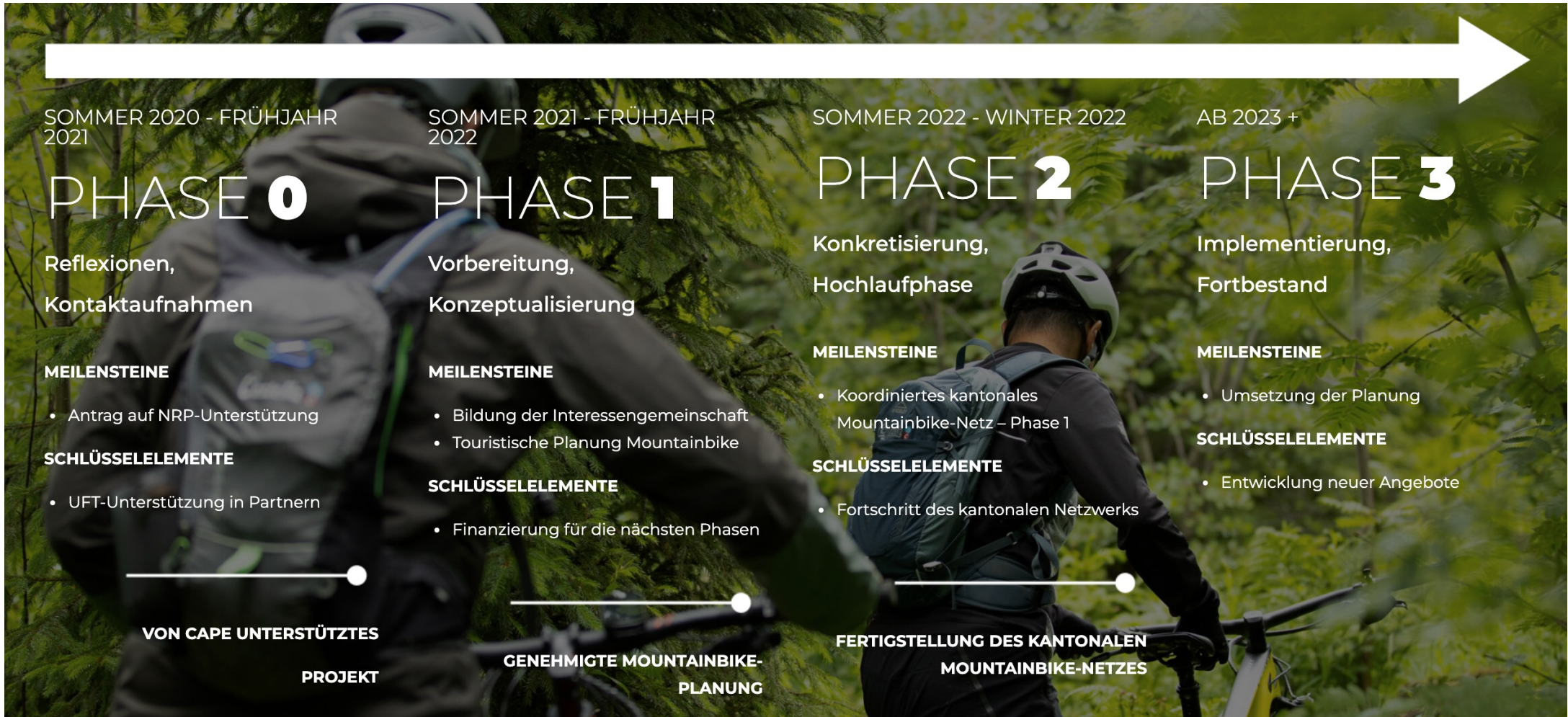

**graubündenBIKE  
(2010-2015) -> 4,7  
millions**

**graubündenE-  
MTB  
(2017-2020)**


**graubündenBIKE  
2.0  
(2023-2026) ->  
2,5 millions**











Kanton St.Gallen, Fachstelle Fuss- und Veloverkehr



## Bestandes- und Bedarfsanalyse zur Mountainbike-Infrastruktur im Kanton St.Gallen

Januar 2022, Version für Dritte





## Mountainbike-Strategie des Kantons St.Gallen

Auszug für Stiftung SchweizMobil

14.09.2023


**Stand:  
Work in Progress**



## La Roueracienne : un réseau VTT cantonal dans l'intérêt des vététistes




Début 2023, le canton du Jura a mis en consultation son plan sectoriel VTT. Ce dernier prévoit de développer le réseau VTT en légalisant des pistes VTT, c'est-à-dire des trails existants pour la plupart déjà dans le terrain. L'association « La Roueracienne » a constitué l'interface entre les clubs et les autorités au cours des discussions préalables. Nous avons rencontré Bryan Allemann, membre fondateur de l'association, afin de discuter de la défense des intérêts des vététistes au niveau cantonal.



Si vous avez des questions, scannez ce code QR :



ou allez sur [menti.com](https://www.menti.com) et tapez 3852 2387



Pour le compte de



Schweizerische Eidgenossenschaft  
**Bundesamt für Strassen ASTRA**



**Merci beaucoup!**